

**PROYECTO DE CLASES**

**Modalidad:** a distancia, mediante material impreso o whatsapp, PLATAFORMA DEL COLEGIO

<b>MATERIA: GEOGRAFIA</b>	<b>Año: 2°</b>
<b>TURNOS: TARDE</b>	<b>Divisiones todas</b>
<b>Docentes: Claudia Reynaga, Vargas Olga</b>	

<b>Fecha/s</b>	<b>Tema/s a trabajar</b>
Marzo 2020	Localización geográfica y principales características territoriales y geopolíticas del territorio de la Argentina
<b>ACTIVIDADES</b>	
<p>Lea atentamente los textos, observa los mapas gráficos, imágenes y desarrolla las siguientes consignas: 1) Escribe los conceptos. Definiciones de *Espacio geográfico *Territorio. 2) Responde a la pregunta: ¿Dónde está ubicada la Argentina?. Ubicación absoluta y ubicación relativa. 3) Menciona algunas ventajas y desventajas de la localización de la Argentina. 4) Agrega características territoriales de nuestro país al siguiente listado: Argentina: .Tiene una gran extensión latitudinal (en el sentido norte-sur) .Entre los 21° y 55° de latitud sur; .La distancia entre los puntos extremos norte y sur es de 3.694km .Visualmente posee una forma geométrica.....                      .Tiene salida al Océano.....</p> <p>5) Completa el cuadro relación, superficie, población y escribe por lo menos cuatro conclusiones al respecto. 6) Realiza el mapa de la Argentina y en el localiza y marca los siguientes elementos: a- Los océanos y el mar argentino; b- Los países limítrofes; c- Los puntos extremos; d- El sector Antártico argentino; e- La división política; f- Datos de superficie y distancia. 7) Estudiar el contenido de este trabajo.</p> <p>(Observación: Desarrollar las actividades propuestas con los materiales enviados o de otras fuentes, sin salir de casa. Estudiarlo y presentarlo cuando volvamos a clases)</p>	
<b>Recursos: mapas, fuentes de años anteriores y textos.</b>	

## Superficie (km<sup>2</sup>)

<b>Total</b>	<b>3.761.274</b>
<b>Continental americana</b>	<b>2.791.810</b>
Provincias	2.780.200
Ciudad Autónoma de Buenos Aires	200
Islas Malvinas	11.410
<b>Continental antártica</b>	<b>969.464</b>
Antártida Argentina	964.847
Islas Georgias del Sur	3.560
Islas Orcadas del Sur	750
Islas Sandwich del Sur	307

Fuente: Instituto Nacional de Estadística y Censos (INDEC).

El hecho de pertenecer al hemisferio Sur otorga a la Argentina ciertas ventajas. Nuestro país puede ofrecer sus productos cosechados en verano y otoño en el mercado internacional, cuando el 85% de la población mundial (que habita el hemisferio Norte) está atravesando la estación opuesta: esto se traduce en la demanda de nuestros productos agrícolas y en la existencia de pocos competidores en esos momentos del año.

Pero su ubicación también presenta desventajas debido a las grandes distancias que separan a nuestro país de los principales compradores mundiales, que se encuentran en el hemisferio Norte. Esta distancia encarece los costos de transporte y demora las entregas, dificultando la comercialización de los productos agrícolas.

## ARGENTINA. PUNTOS EXTREMOS CONTINENTALES



Ma  
de  
de  
la p  
cua  
mi  
Ar  
rec  
usa



El hecho de pertenecer al hemisferio Sur otorga a la Argentina ciertas ventajas. Nuestro país puede ofrecer sus productos cosechados en verano y otoño en el mercado internacional, cuando el 85% de la población mundial (que habita el hemisferio Norte) está atravesando la estación opuesta: esto se traduce en la demanda de nuestros productos agrícolas y en la existencia de pocos competidores en esos momentos del año.









Pero su ubicación también presenta desventajas debido a las grandes distancias que separan a nuestro país de los principales compradores mundiales, que se encuentran en el hemisferio Norte. Esta distancia encarece los costos de transporte y demora las entregas, dificultando la comercialización de los productos agrícolas.

▼ I. Ross Ros Malvinas, hacia de las Malvinas de un centenar de la plataforma cuenta con inmu. mineros y pesqu. Argentina frac recuperar la sob usurpadas por le

## ARGENTINA. PUNTOS EXTREMOS CONTINENTALES



## RELACIÓN SUPERFICIE-POBLACIÓN

País	Población	Provincias	Población
 Italia		 Buenos Aires	
 Suiza		 Misiones + Tucumán	
 Austria		 Corrientes	
 Reino Unido		 Santa Cruz	

◆ Los pa figuran en y las provin aparecen e na tienen s Consultá l blación de peos en e cantidad d provincias en el cuad ¿A qué cor

# EL TERRITORIO ARGENTINO

La Argentina tiene gran desarrollo en superficie en el sentido de los meridianos, se ubica en dos continentes, América y Antártida, conectados por un arco de islas. Su territorio abarca tres tipos de espacios que guardan íntima relación, el *terrestre* juega un papel fundamental en la definición de los otros dos, el *marítimo* y el *aéreo*, cuyo dominio es condición obligada para el ejercicio de la soberanía nacional. En la Argentina las comunicaciones marítimas y aéreas internas desempeñan un papel preponderante para la integración física del Estado, ya que existen 950 kilómetros de distancia entre la Tierra del Fuego y la península antártica, y 500 kilómetros entre la costa patagónica y las islas Malvinas.

La división política de la Argentina es la siguiente: 23 Estados federales (provincias) y una Capital Federal.

Superficie total: 3.761.274 km<sup>2</sup>



▼ Para tener una idea más clara de la magnitud del tamaño de nuestro país, ayuda saber que es el séptimo del mundo en superficie (sin incluir la superficie del sector antártico argentino), y el cuarto de América, después de Estados Unidos, Brasil y Canadá.

## Espacio geográfico y territorio

La sociedad modifica la naturaleza para obtener de ella los elementos necesarios para subsistir y desarrollarse. Se denomina *espacio geográfico* al resultado de esas acciones, por lo tanto esa denominación no se refiere solamente al lugar donde vive la sociedad, sino a un espacio que a cada momento es transformado por la actividad humana.

Cada sociedad, cada pueblo, cada nación posee —o reclama si no lo posee— una porción del espacio geográfico mundial. Esa porción de uso exclusivo por parte de cada sociedad, se denomina *territorio*.

La forma en que se organiza un territorio depende de varios factores: sus condiciones físicas (relieve, clima, suelo, hidrografía, vegetación y fauna), las características de la sociedad que lo habita (sobre todo su organización económica y política y su desarrollo tecnológico) y el modo en que esa sociedad se vincula con otras.

Esto último es muy importante pues, a lo largo de la historia, las grandes transformaciones políticas y económicas, así como las formas de relación de las sociedades entre sí y con sus territorios, han afectado el tamaño y la organización territorial de todas las sociedades.

Para estudiar las transformaciones ocurridas en el territorio argentino hasta que adquirió su fisonomía actual, es necesario comenzar por conocer su posición geográfica, sus dimensiones y sus límites.

## ¿Dónde está la Argentina?

La República Argentina está situada en el extremo sur del continente americano. Limita con Chile, Bolivia, Paraguay, Brasil, Uruguay y el Mar Argentino.

Argentina se caracteriza por su forma alargada, dada su considerable extensión norte-sur. Por este motivo abarca una gran diversidad de climas, desde los cálidos tropicales al norte hasta los fríos polares en el extremo sur.

La variación no es un rasgo exclusivo del clima, sino también del relieve. En la Argentina se distinguen zonas de altas montañas en el oeste, mesetas al sur, sierras en el centro-norte y llanuras que ocupan más de la tercera parte del país. Por su parte los suelos también presentan características diversas, desde los más secos y estériles hasta los más húmedos y fértiles.

Estas diversas condiciones naturales posibilitan el desarrollo en superficie de una gran gama de actividades, entre ellas la agricultura, la ganadería y la minería, que constituyen la base de la economía del país.

◆ Ubicá en el mapa político de la Argentina que está en el Atlas, las 24 jurisdicciones del país.